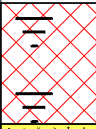



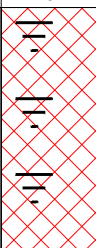



Zakład Geologiczny GEOSERVIS 12-100 Szczytno Lipowiec 9			KARTA OTWORU GEOTECHNICZNEGO Profil numer 4							Zał.Nr: 9		
Miejscowość: Łława, dz. nr 136/28 Gmina: Łława Powiat: łławski Województwo: warmińsko-mazurskie			Objekt: projektowany oórodek wsparcia Inwestor: Stowarzyszenie "Promyk" z siedzibą w Łławie Wiercenie: Zakład Geologiczny "GEOSERVIS" Nadzór geologiczny: mgr Tadeusz Zarucki				System wiercenia: okrętny Rzędna: 112.70 m n.p.m. Skala 1 : 200 Data wiercenia: 2014-07-24					
Wiercenie	Głębokość zwierciadła wody	Stratygrafia	Profil litologiczny		Przelot	Opis litologiczny	Symbol gruntu	Warstwa geotechniczna	Wilgotność	Stan gruntu	ID	IL
			[m]	[m]								
1	2	3	4	5	6	7	8	9	10	11	12	13
		Nasypany Nasypany	1.0 2.0 3.0			nasyp niekontrolowany	nN					
		Czwartorzęd Plejstocen	4.0 5.0 6.0		3.20 5.00 6.00	Piasek drobny, żółty Piasek średni, żółty	Pd Ps	I	w	szg	0.4	
Profil numer: 5 Rzędna: 112.70 m n.p.m. Data wiercenia: 2014-07-24												
		Nasypany Nasypany	1.0 2.0 3.0			nasyp niekontrolowany	nN					
		Plejstocen	4.0 5.0 6.0		3.70 6.00	Piasek drobny, żółty z domieszką kamieni	Pd+K	I	w	szg	0.4	
Profil numer: 6 Rzędna: 112.70 m n.p.m. Data wiercenia: 2014-07-24												
		Nasypany Nasypany	1.0 2.0 3.0 4.0 5.0 6.0			nasyp niekontrolowany	nN					
			7.0 8.0		6.50 8.00	Piasek drobny, żółty	Pd	I	w	szg	0.4	